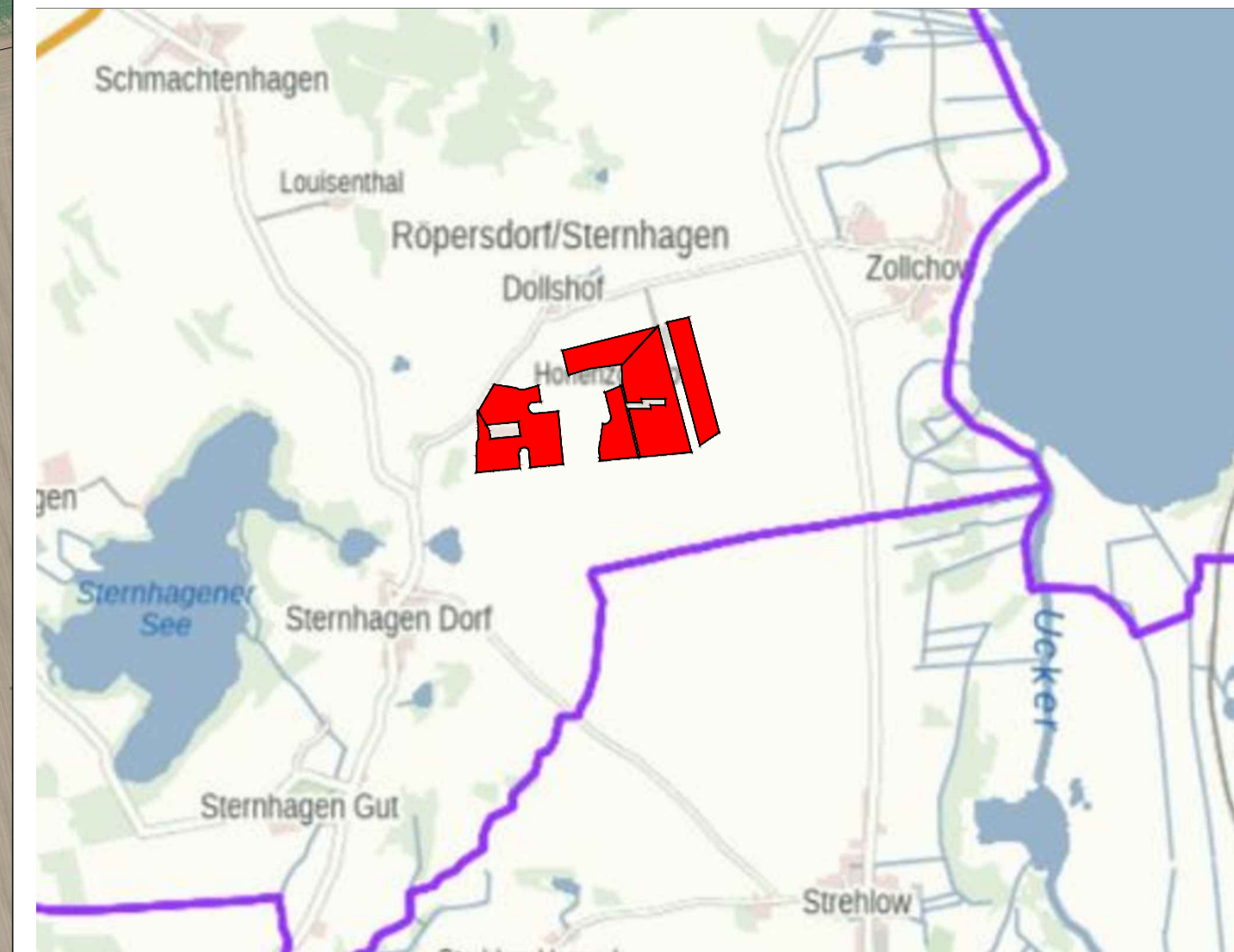


Vorhaben- und Erschließungsplan zum vorhabenbezogenen Bebauungsplan „Agri-PV-Freiflächenanlage in der Gemarkung Zollchow“



Projektdateien

DC Leistung (Module)	
Modultyp	- nach aktuellem Stand der Technik
AC Leistung (Wechselrichter)	
Wechselrichtertyp	- nach aktuellem Stand der Technik
Beispielhafte Anordnung der Modulreihen und Wechselrichterstationen	

Legende

	Flurstücksgrenze		Private Grünflächen
	Flurstücksnummer		Umgrenzung von Flächen für Maßnahmen zum Schutz, zur Pflege und zur Entwicklung von Natur und Landschaft
	Baugrenze		LWL-Kabel/Telekommunikation
	Geltungsbereich Bebauungsplan		Elektroleitung
	Zaun geplant		Abstand Wohnbebauung
	Sondergebiet Photovoltaik		Freileitung
	Wechselrichter (beispielhafte Position)		Gebäude ALKIS
	Modultisch (beispielhafte Position)		

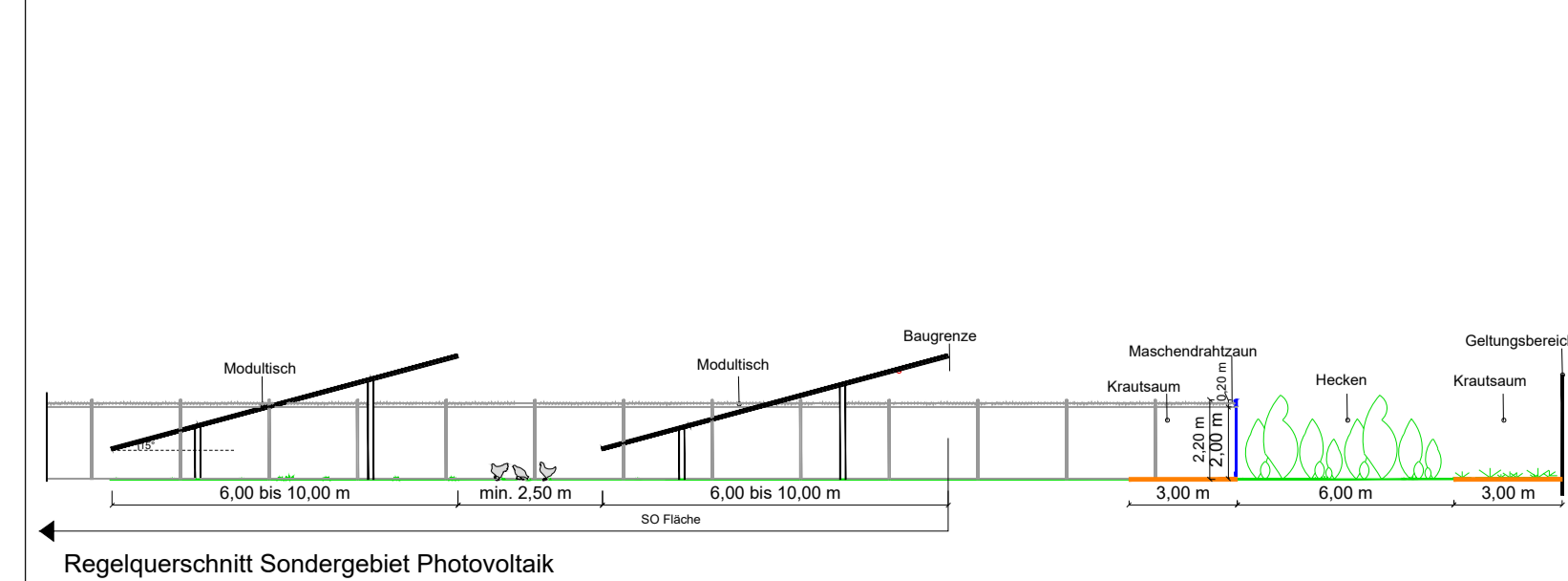
Ausfertigungsvermerk

1. Es wird bestätigt, dass der Vorhaben- und Erschließungsplan mit dem hierzu ergangenen Beschluss der Gemeindevertretung vom übereinstimmt.

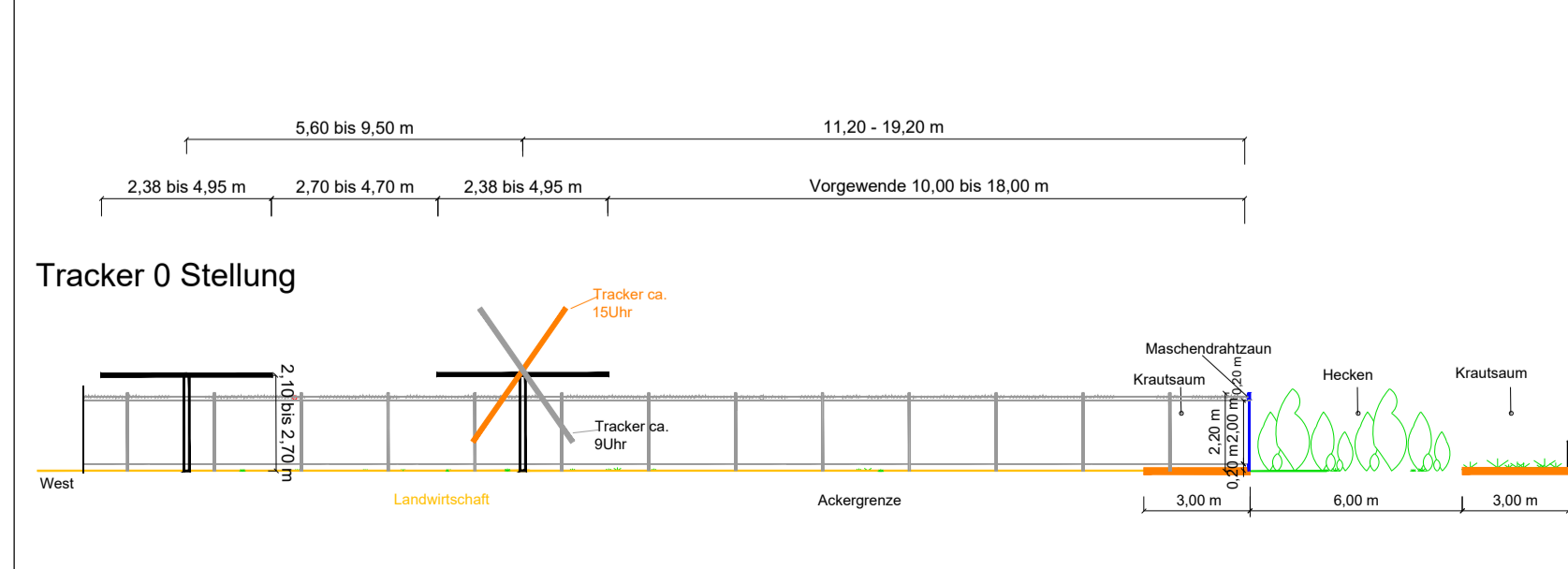
Nordwestuckermark, Siegel Klatt, Bürgermeister

Climagy we care about environment.
 Climagy Projektentwicklung GmbH
 Gräseleinsgasse 1
 97509 Kollitzheim-OT Zeilitzheim
 Tel. +49 - 9385 - 9804 - 2211
 www.climagy.de

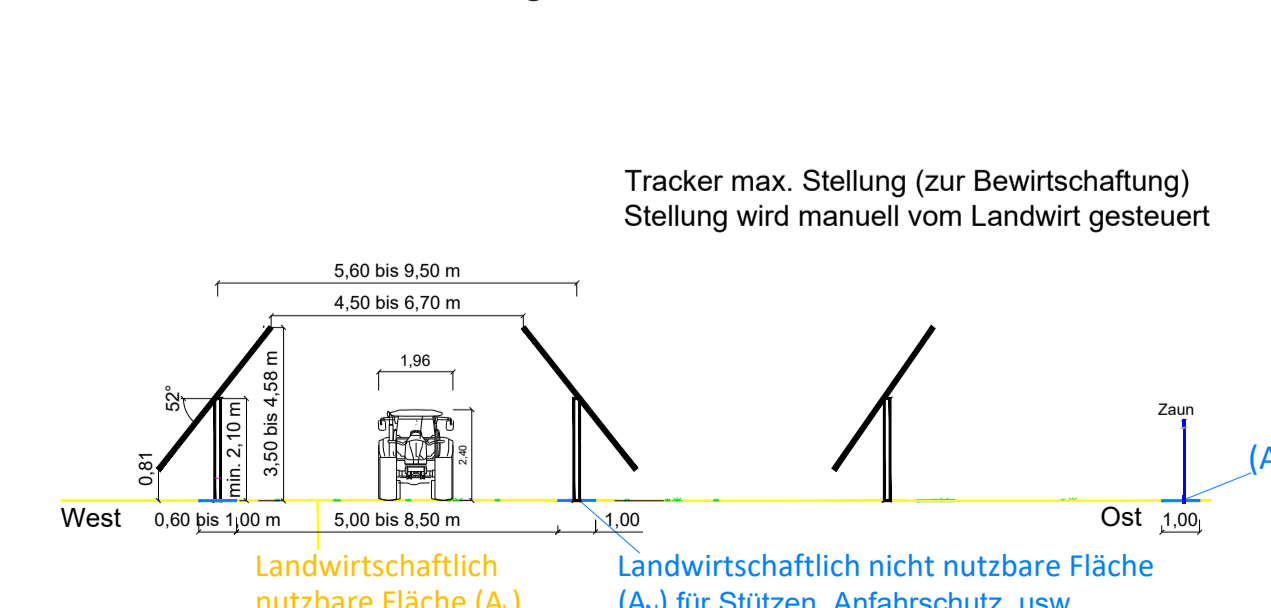
Standardschnitt Flächen A - B



Standardschnitt Flächen C-D-E



Schnitt Bewirtschaftung Flächen C-D-E



Projekt:
vorhabenbezogener Bebauungsplan "Agri-PV-Freiflächenanlage in der Gemarkung Zollchow"
 Vorentwurf

Adresse/ Koordinaten:	Bundesland: Brandenburg Kreis: Uckermark Gemeinde: Nordwestuckermark WGS 84: 53,2602°N 10,3567°O	Datum: 12.06.2026
Gezeichnet von:	PS	Maßstab/ Plangröße: 1:3000 / A1
Planinhalt:	Vorhaben- und Erschließungsplan	Revision: R13d

Weitergabe sowie Vervielfältigung dieses Dokuments, Verwertung und Mitteilung seines Inhalts sind verboten, soweit nicht ausdrücklich gestattet. Zuwiderhandlungen verpflichten zu Schadenersatz. Schutzvermerk nach ISO 15016